

TOUR 2022

Gruppo ciclistico Polisportiva
Cassa di Risparmio di Asti A.S.D.

9 / 12 giugno 2022

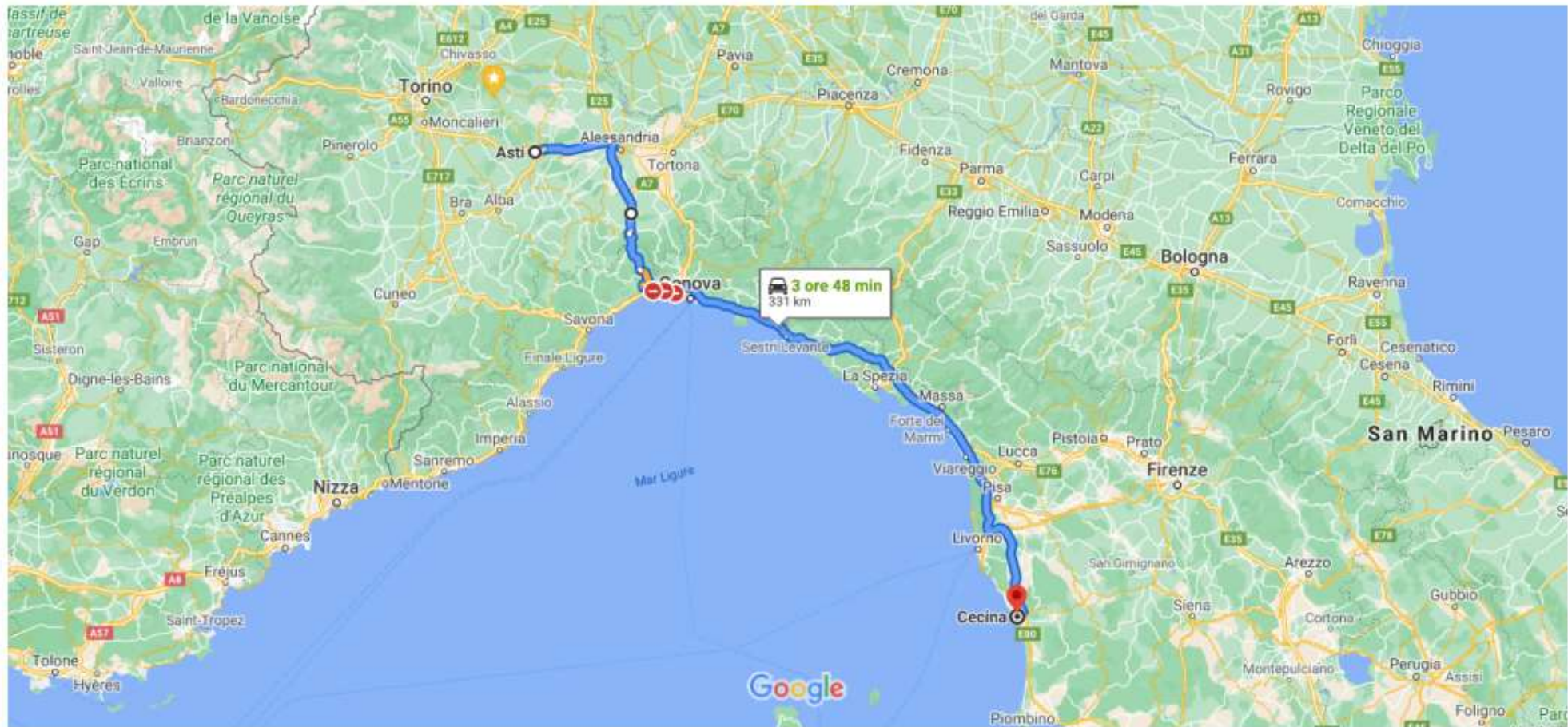


GRUPPO
CASSA
DI RISPARMIO
DI ASTI

Tour dei colli toscani

Google Maps da Asti, AT a Cecina, LI

In auto 331 km, 3 ore 48 min



Dati cartografici ©2021 Google 50 km

 **tramite E80** **3 ore 48 min**
3 ore 26 min senza traffico 331 km
 Il percorso prevede il pagamento di pedaggi.

Giovedì, 9 giugno 2022

22/11/21, 22:44

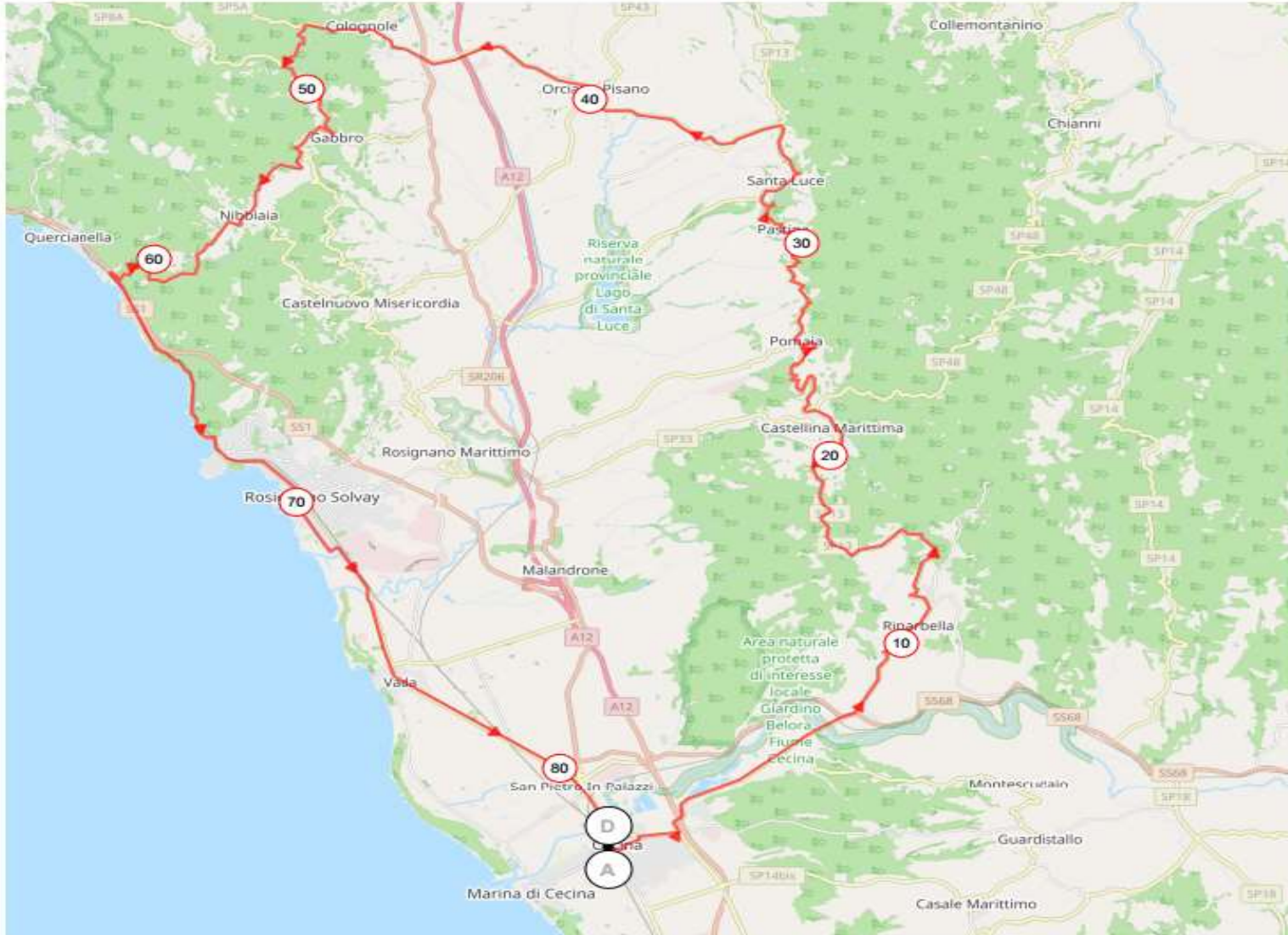
OpenRunner

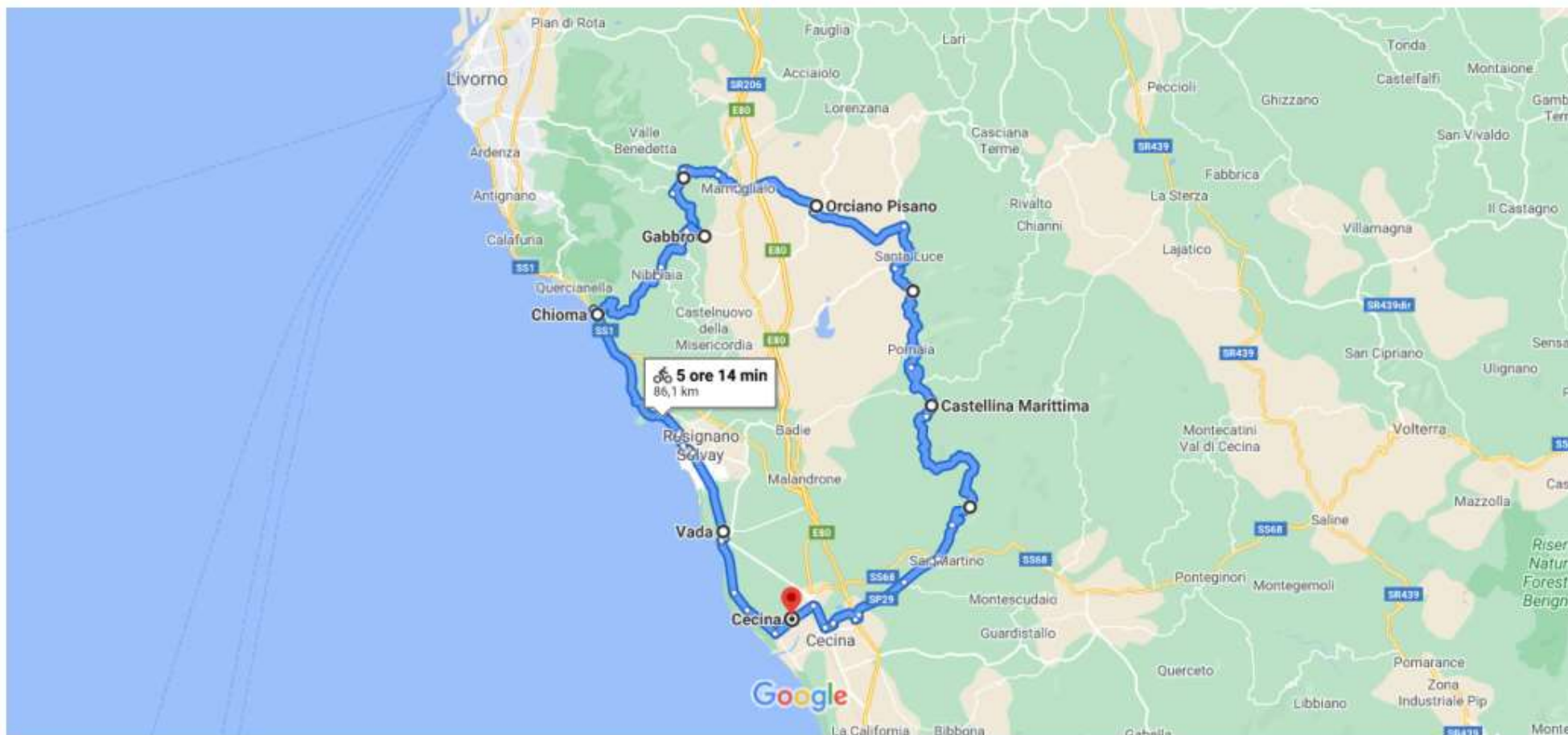


13969545 | Ciclismo - Strada | Cecina_I

Cecina -> Cecina

82.703 km 1035 m 1036 m 1 m 398 m





Dati cartografici ©2021 5 km



tramite Strada Provinciale 13 del Commercio/SP13 5 ore 14 min
86,1 km

927 m · 927 m



<5% <7% <10% <15% >15%



Leaflet | Maps © Thunderforest thunderforest.com - Data © [OpenStreetMap contributors](https://openstreetmap.org/), Powered by [GraphHopper](https://graphhopper.com/), Geocoding by [Photon](https://photon.kngeo.com/)

Il diritto di riproduzione è riservato unicamente ad un utilizzo personale e privato (no uso commerciale). Quando si pratica la vostra attività, rispettate le proprietà e le strade private.

© 2021 Openrunner

Venerdì, 10 giugno 2022

22/11/21, 22:50

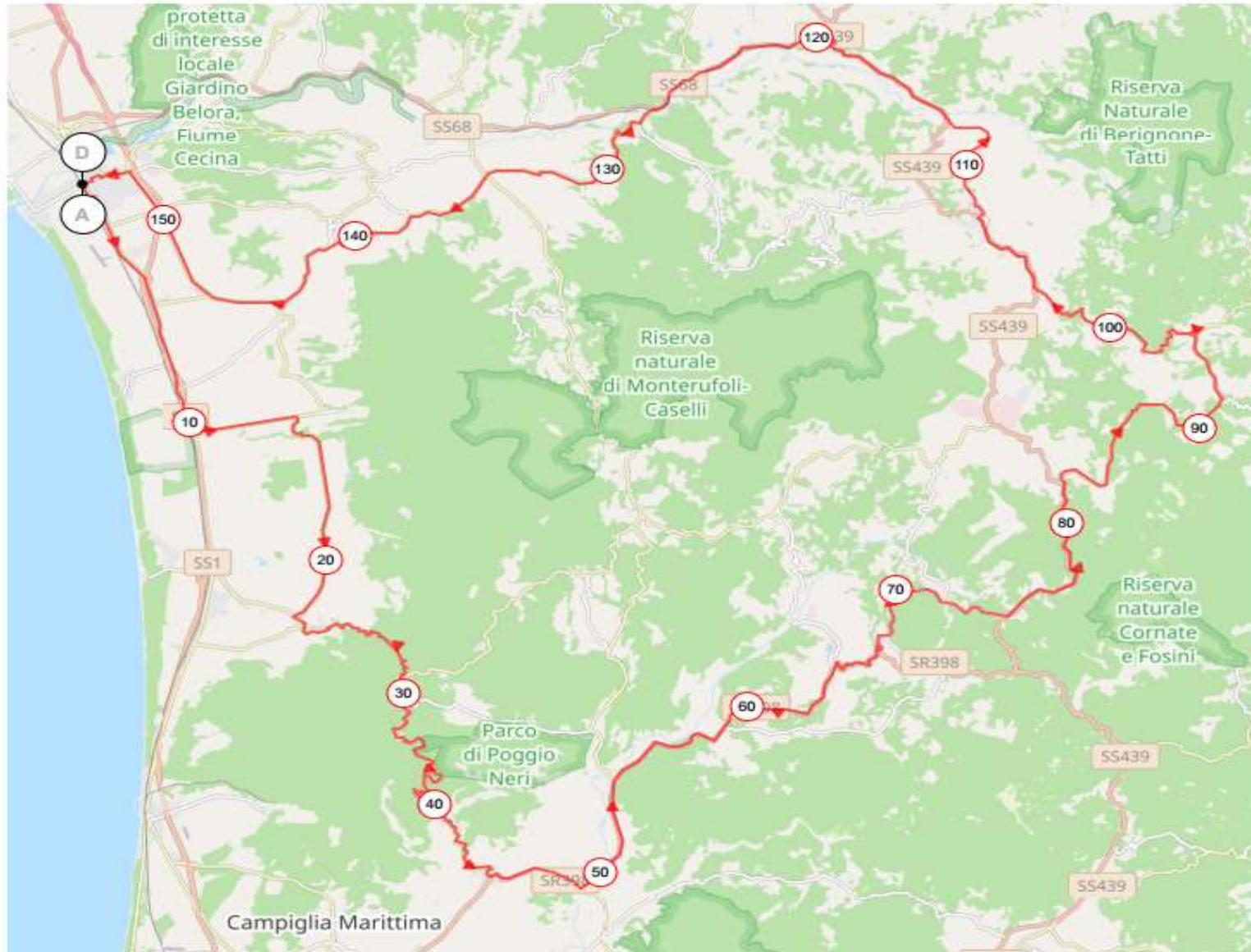
OpenRunner



13969848 | Ciclismo - Strada | Cecina_II

Cecina -> Cecina

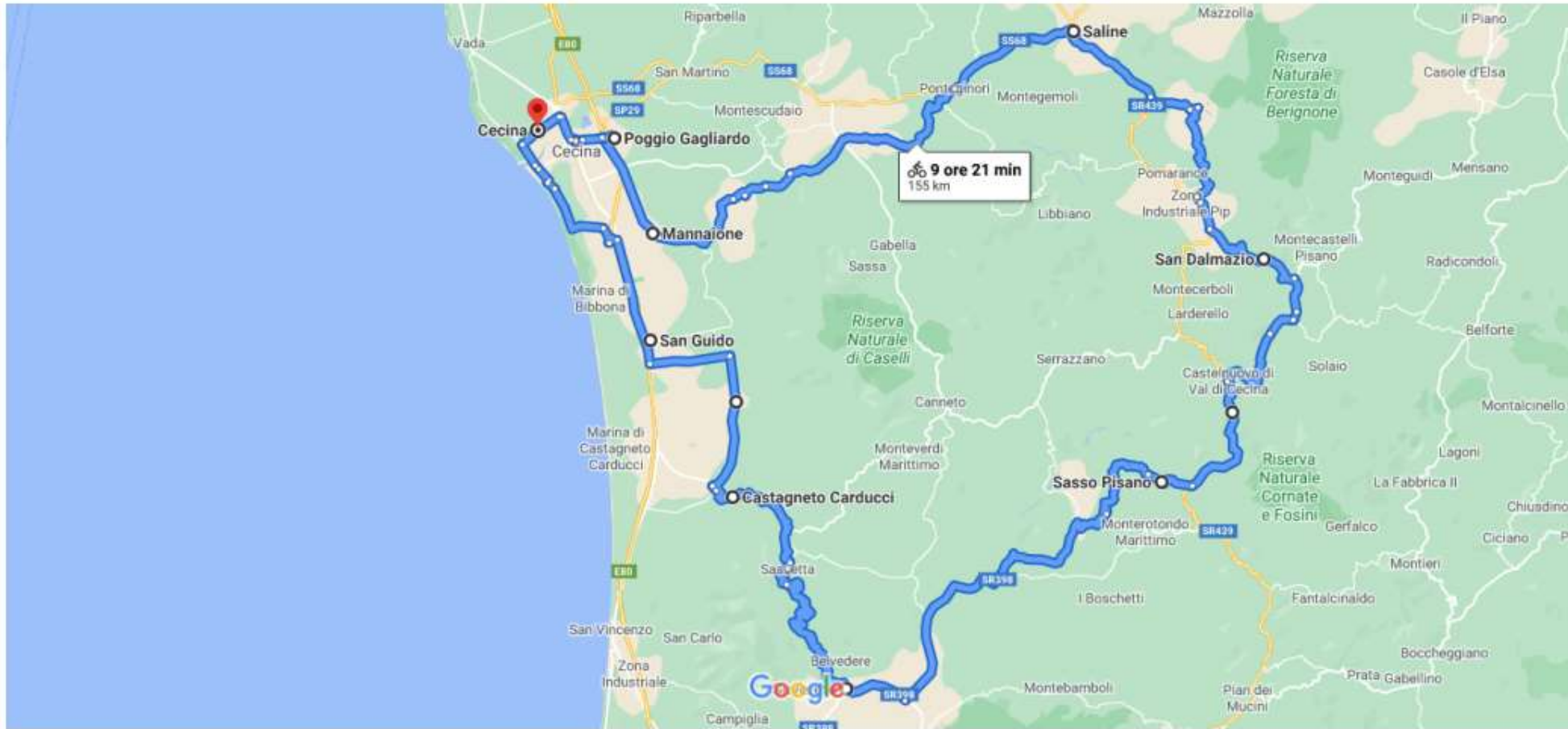
154.205 km 2120 m 2121 m 4 m 681 m





da Cecina, LI a Cecina, LI

In bici 155 km, 9 ore 21 min



Dati cartografici ©2021 5 km



tramite Via Vecchia Aurelia/SP39

9 ore 21 min

155 km

1.643 m · 1.643 m

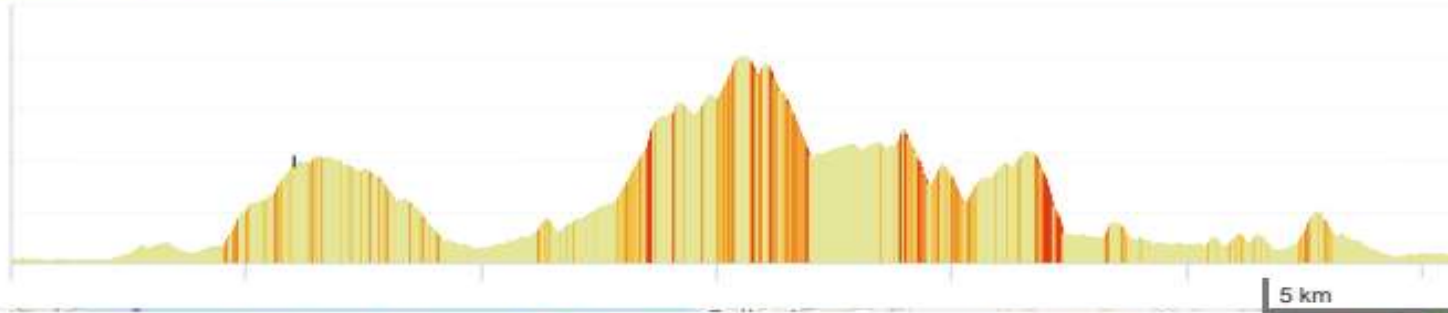
22/11/21, 22:52

OpenRunner



<5% <7% <10% <15% >15%

4m 681m 2120m 2121m



Leaflet | Maps © Thunderforest thunderforest.com - Data © OpenStreetMap contributors, Powered by GraphHopper, Geocoding by Photon

Il diritto di riproduzione è riservato unicamente ad un utilizzo personale e privato (no uso commerciale). Quando si pratica la vostra attività, rispettate le proprietà e le strade private.

© 2021 Openrunner

Sabato, 11 giugno 2022

22/11/21, 22:36

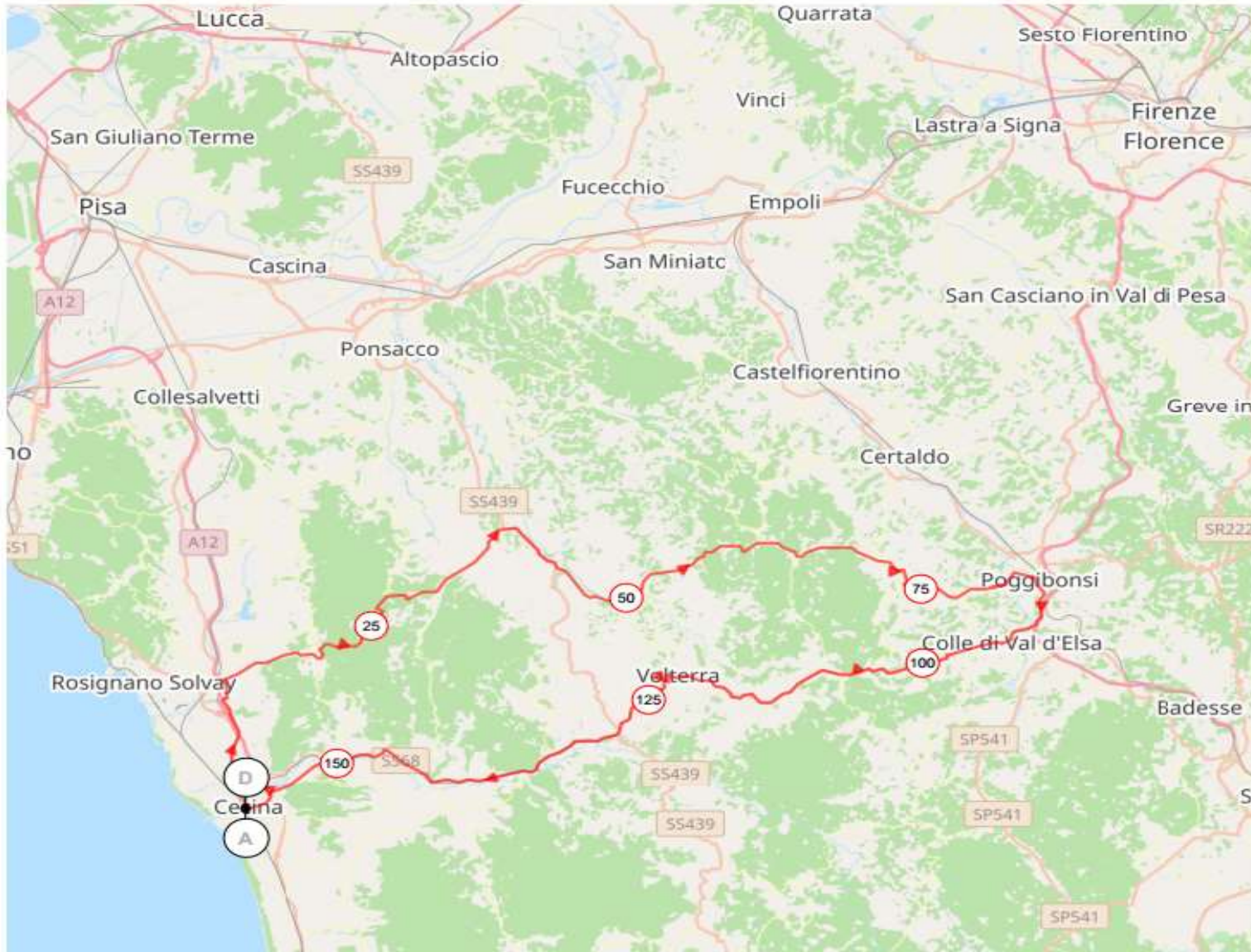
OpenRunner

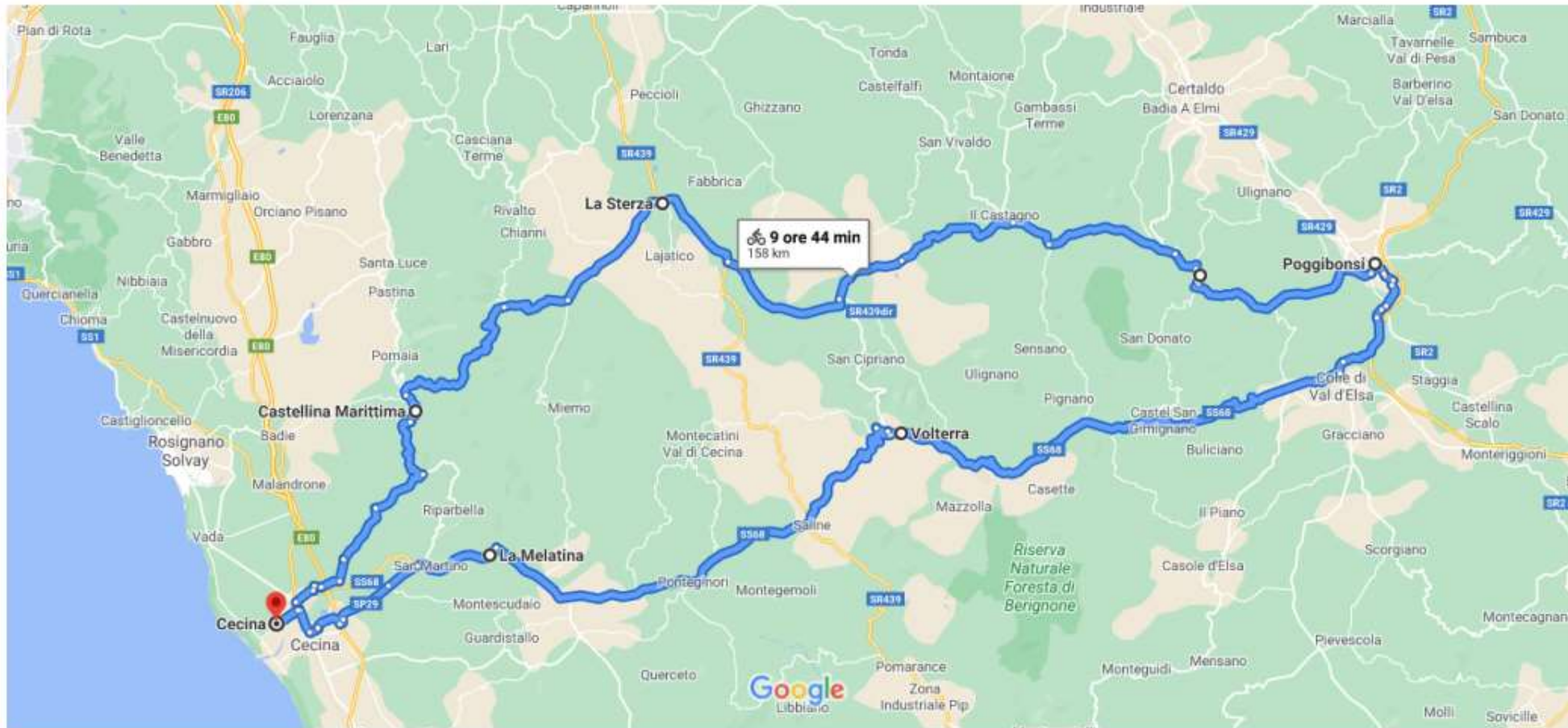


13969832 | Ciclismo - Strada | Cecina_III

Cecina -> Cecina

157.899 km 2147 m 2146 m 4 m 516 m





Dati cartografici ©2021 5 km



tramite Strada Provinciale 13 del Commercio/SP13 9 ore 44 min
158 km

1.816 m · 1.816 m

22/11/21, 22:37

OpenRunner



<5% <7% <10% <15% >15%

4m 516m 2147m 2146m



Leaflet | Maps © Thunderforest thunderforest.com - Data © [OpenStreetMap contributors](https://openstreetmap.org/), Powered by [GraphHopper](https://graphhopper.com/), Geocoding by [Photon](https://photon.stadiamaps.com/)

Il diritto di riproduzione è riservato unicamente ad un utilizzo personale e privato (no uso commerciale). Quando si pratica la vostra attività, rispettate le proprietà e le strade private.

© 2021 Openrunner

Domenica, 12 giugno 2022

22/11/21, 22:55

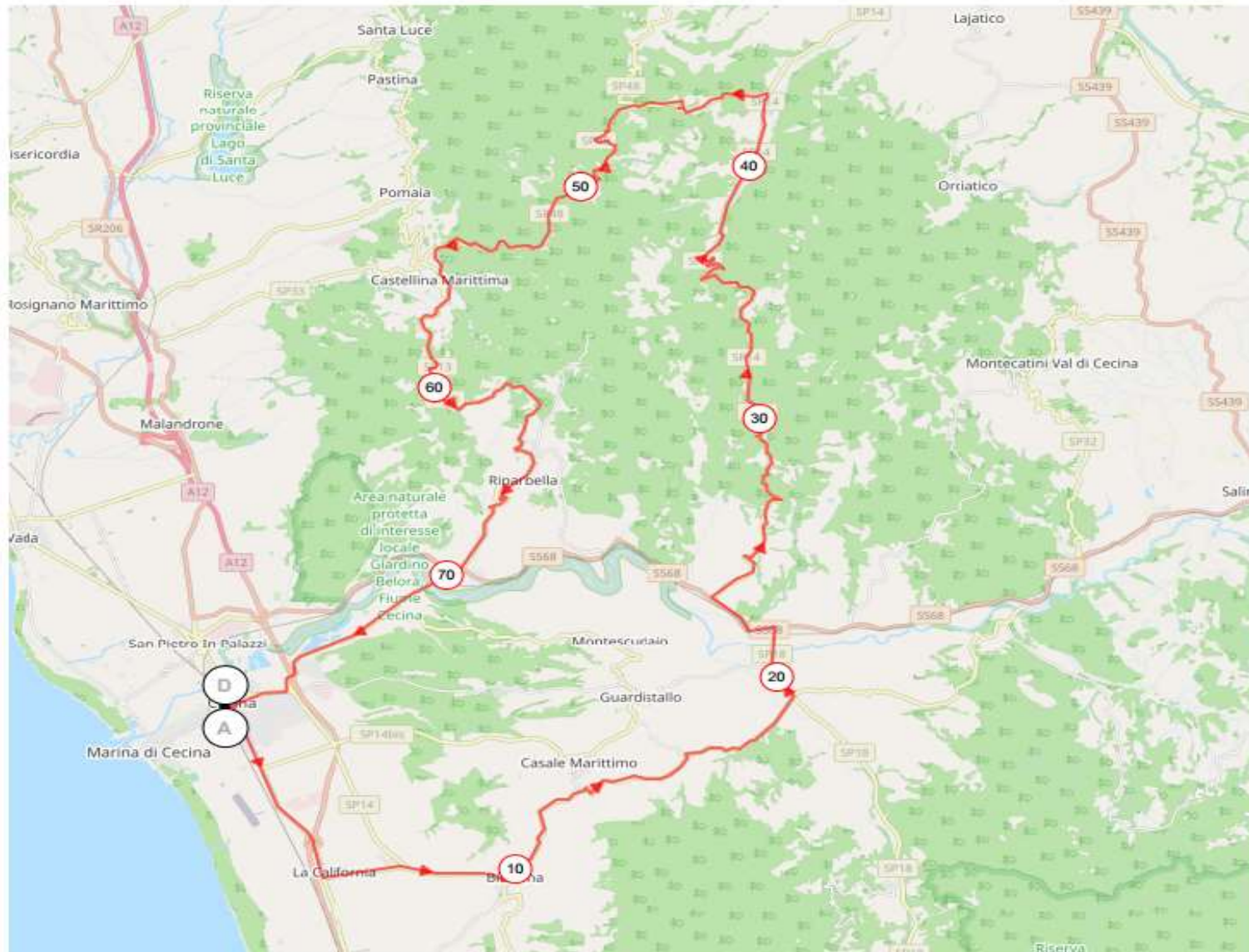
OpenRunner



13969867 | Ciclismo - Strada | Cecina_IV

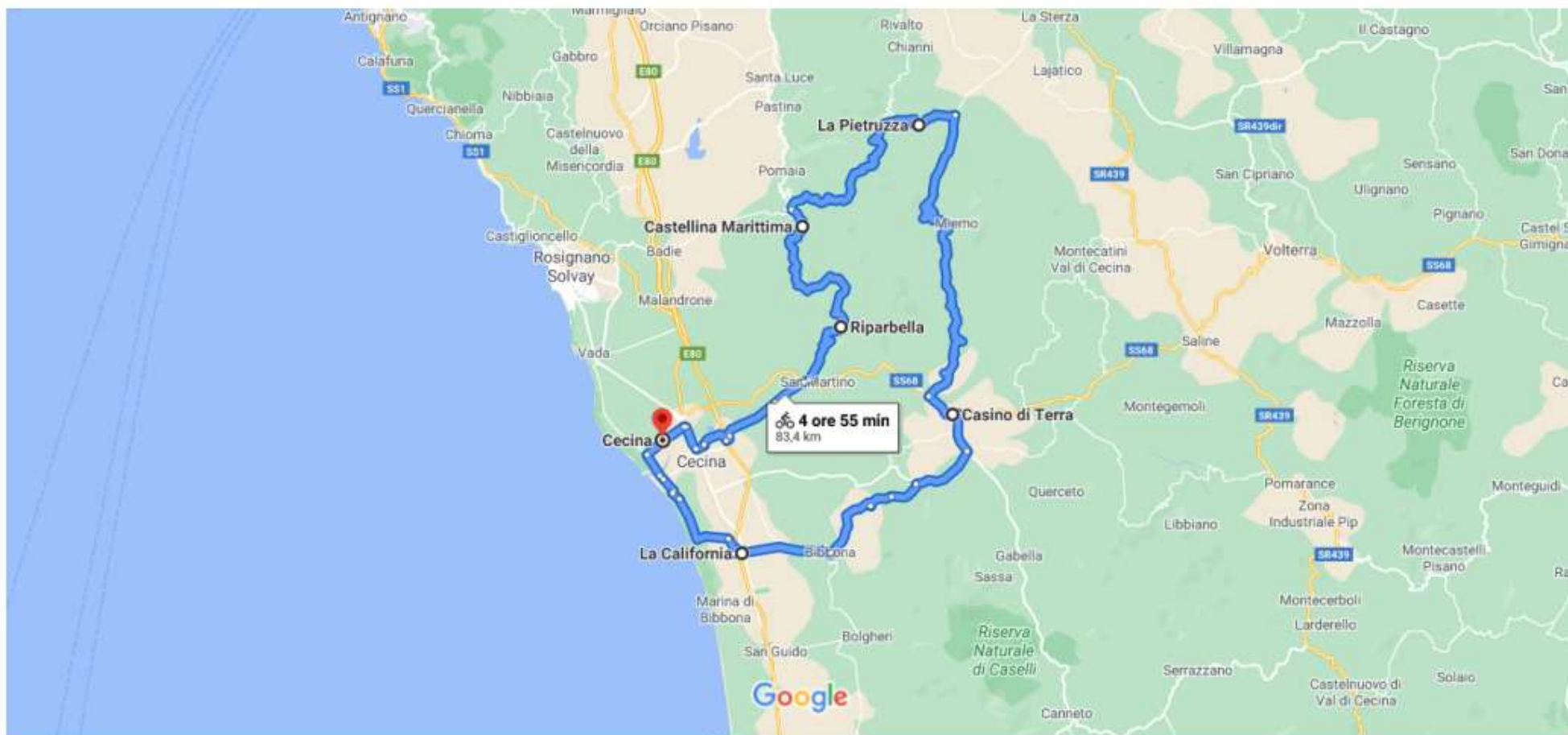
Cecina -> Cecina

76.886 km \uparrow 1044 m \downarrow 1044 m \uparrow 4 m \uparrow 513 m



Google Maps da Cecina, LI a Cecina, LI

In bici 83,4 km, 4 ore 55 min



Dati cartografici ©2021 5 km



tramite Via della Pineta

4 ore 55 min

83,4 km

922 m · 922 m

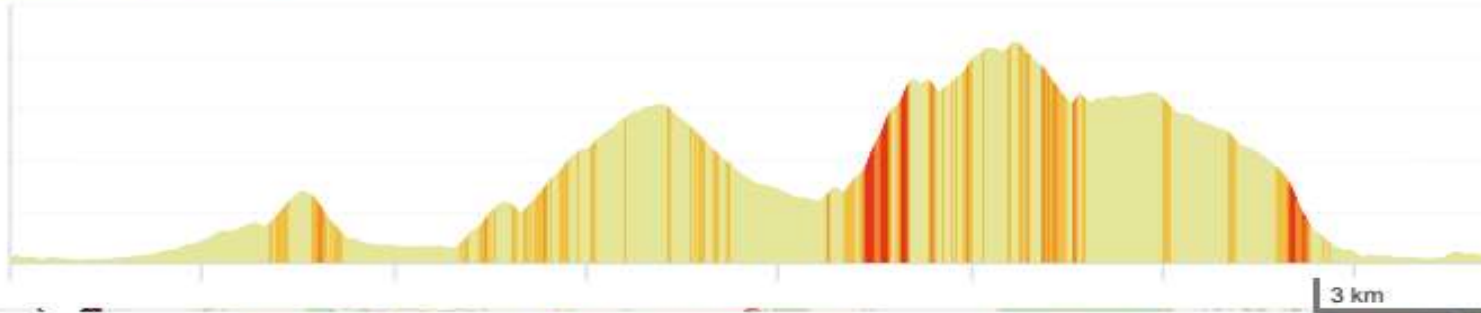
22/11/21, 22:57

OpenRunner



<5% <7% <10% <15% >15%

4m 513m 1044m 1044m



Leaflet | Maps © Thunderforest thunderforest.com - Data © [OpenStreetMap contributors](https://openstreetmap.org/), Powered by [GraphHopper](https://graphhopper.com/), Geocoding by [Photon](https://photon.photonengine.com/)

Il diritto di riproduzione è riservato unicamente ad un utilizzo personale e privato (no uso commerciale). Quando si pratica la vostra attività, rispettate le proprietà e le strade private.

© 2021 Openrunner